


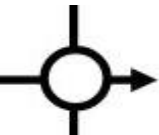
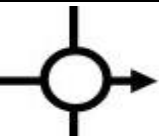
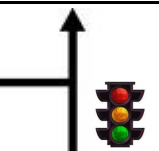
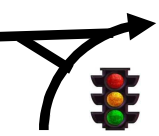


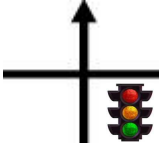
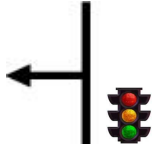


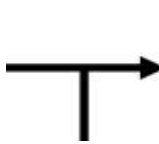
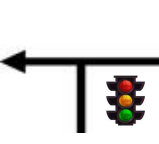





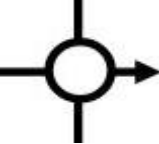
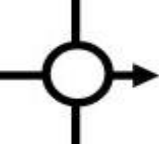

Old Timer Fly & Drive Inn

Route E314/Halen --> Vliegveld Schaffen --> E314/Halen

**Organisatie : +32 475 29 20 22 (Leo), +32 470 99 26 95 (Joris), +32 476 60 28 47 (Danny), +32
494 30 90 12 (Marc).**

stap	afstand km	totale afstand km	afstand mi	totale afstand mi	situatie	info	afstand tot doel km	afstand tot doel mi
1	0,000	0,00	0,000	0,00		Samenkomst carpoolparking aan afrit "25" van de E314 op de Staatsbaan in <u>Halen</u> .	14,81	9,20
2	0,000	0,00	0,000	0,00		Verlaat de parking en rij rechtsaf (Staatsbaan) richting Diest.	14,81	9,20
3	0,500	0,50	0,311	0,31		Rotonde rechtdoor richting Diest (Halensebaan).	14,31	8,89
4	2,300	2,80	1,429	1,74		Rotonde rechtsaf (Omer Vanaudenhovenlaan), R26, de ring van <u>Diest</u> .	12,01	7,46
5	1,900	4,70	1,181	2,92		Rotonde rechtsaf (Antwerpsestraat), R26.	10,11	6,28
6	0,140	4,84	0,087	3,01		Verkeerslichten rechtdoor (Antwerpsestraat), R26.	9,97	6,20
7	0,090	4,93	0,056	3,06		Verkeerslichten aan station <u>Diest</u> weg rechtdoor vervolgen (Schoonaerde) richting Schaffen, Beringen en Tessenderlo.	9,88	6,14

stap	afstand km	totale afstand km	afstand mi	totale afstand mi	situatie	info	afstand tot doel km	afstand tot doel mi
8	1,100	6,03	0,684	3,75		Verkeerslichten in <u>Schaffen</u> rechtdoor (Schoonaerde).	8,78	5,46
9	0,100	6,13	0,062	3,81		Verkeerslichten in <u>Schaffen</u> linksaf (Nieuwe Dijkstraat) richting Tessenderlo.	8,68	5,39
10	1,100	7,23	0,684	4,49		Linksaf het Vliegveld van <u>Schaffen</u> oprijden (Nieuwe Dijkstraat 77) en de aanwijzingen volgen van het personeel van het evenement.	7,58	4,71
11	0,000	7,23	0,000	4,49		Geniet van de oude vliegtuigen en oude wagens. Picknick bij de wagens van de KBC Classic Car Club.	7,58	4,71
12	0,000	7,23	0,000	4,49		Verlaat de parking en rij rechtsaf (Nieuwe Dijkstraat).	7,58	4,71
13	1,100	8,33	0,684	5,18		Bij de verkeerslichten in <u>Schaffen</u> linksaf (Schoonaerde).	6,48	4,03
14	0,130	8,46	0,081	5,26		Net voorbij de overweg aan het tankstation Octa+ rechts (Zelemsebaan) richting Zelem.	6,35	3,95

stap	afstand km	totale afstand km	afstand mi	totale afstand mi	situatie	info	afstand tot doel km	afstand tot doel mi
15	3,000	11,46	1,864	7,12		Bij de rotonde in <u>Zelem</u> rechtsaf (Kolenbergstraat) richting Halen.	3,35	2,08
16	2,500	13,96	1,553	8,67		In <u>Halen</u> rechtsaf (Staatsbaan).	0,85	0,53
17	0,250	14,21	0,155	8,83		Rij je richting Limburg (via E314), Luik of Antwerpen (via E314 en E313)? Neem bij de rotonde de eerste afslag voor de E314. Richting Leuven en Brussel (via E314) rij bij de rotonde rechtdoor.	0,60	0,37
18	0,600	14,81	0,373	9,20		Rij je richting Leuven en Brussel (via E314)? Neem bij de rotonde de eerste afslag voor de E314.	0,00	0,00
19	0,000	14,81	0,000	9,20		Wij wensen je nog een veilige en leuke rit naar huis!	0,00	0,00